Liniennetzplan 2025

vbn.de/liniennetzplaene

Stand: November 2024

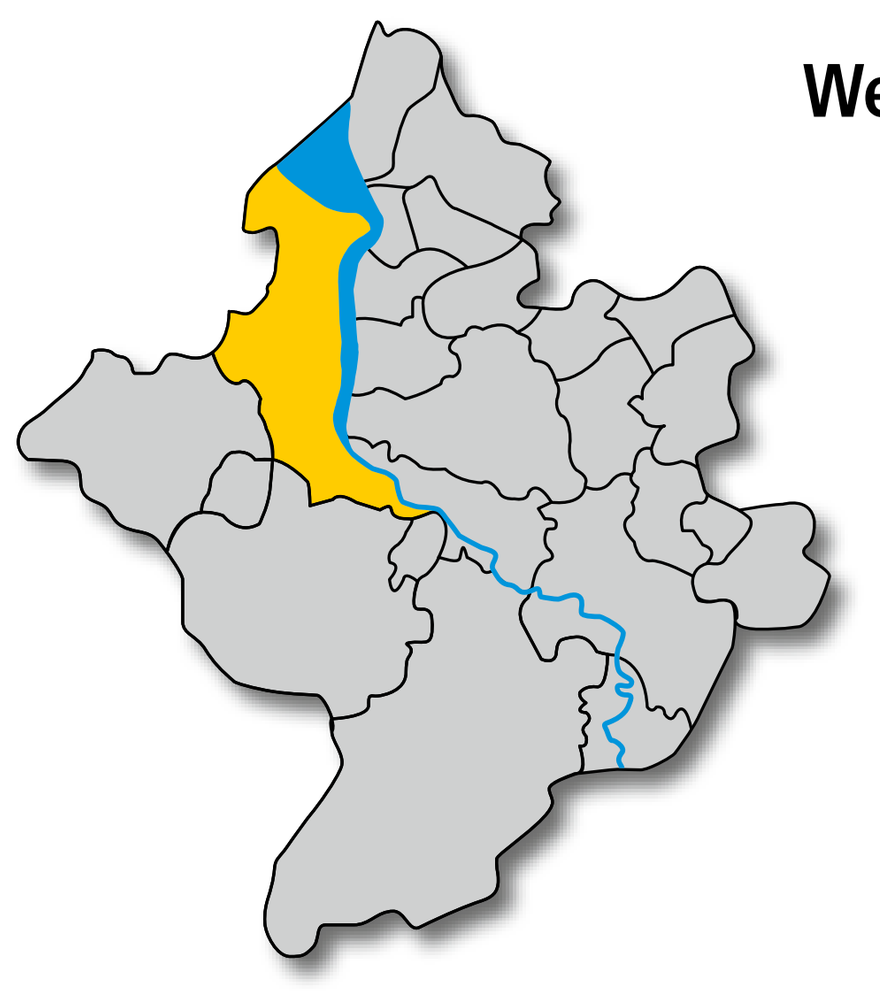

Landkreis Wesermarsch

Verkehrsverbund Bremen/Niedersachsen

VBN

Ausschnitt Stadt Nordenham

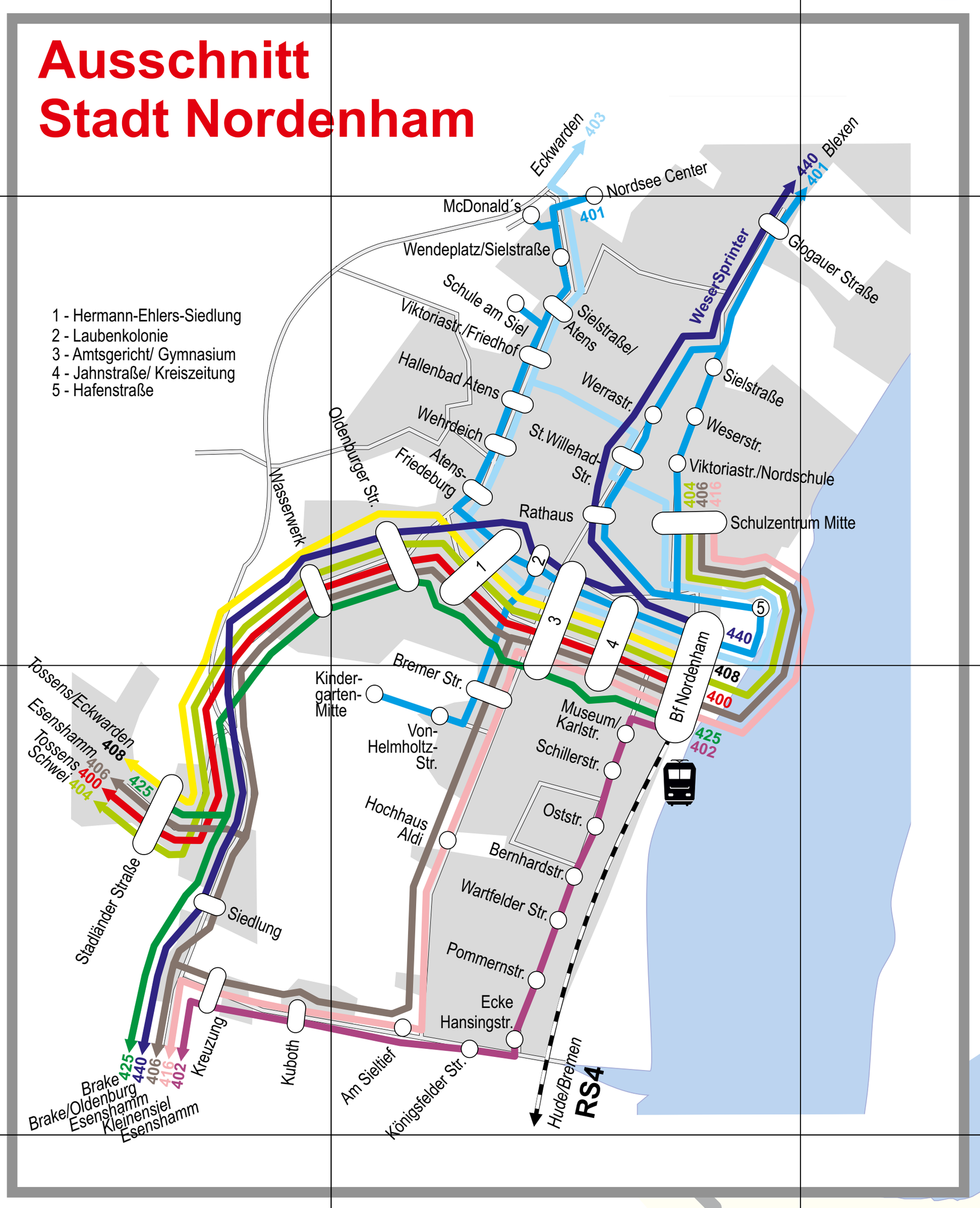

Erläuterungen

Stand: November 2024

Butjadingen	Gemeinde
Golzwarden	Ortsteil
Alte Schule	Haltestelle
440	Buslinie mit Haltestelle und Liniennummer
RS4	Bahnhof mit barrierefrei zugänglichem Bahnsteig und Liniennummer
	Eisenbahn, z. Zt. ohne Personenverkehr
	Kreisgrenze
	Gemeindegrenze
	bebaute Flächen
	Waldfläche

Die Erarbeitung dieses Planes erfolgte mit großer Sorgfalt. Fehler können trotzdem nicht ausgeschlossen werden. Sollten Sie Fehler bemerken oder sonstige Anregungen haben, setzen Sie sich bitte mit uns in Verbindung.

Herausgeber:
VBN GmbH
Am Wall 165-167
28195 Bremen

VBN-24h-Serviceauskunft
0421/59 60 59
E-mail: info@vbn.de
Internet: www.vbn.de

Gestaltung: VBN GmbH

Alle Rechte beim VBN, Liniennetz lizenziert unter einer Creative Commons Namensnennung 4.0 International Lizenz

Ausschnitt Stadt Brake

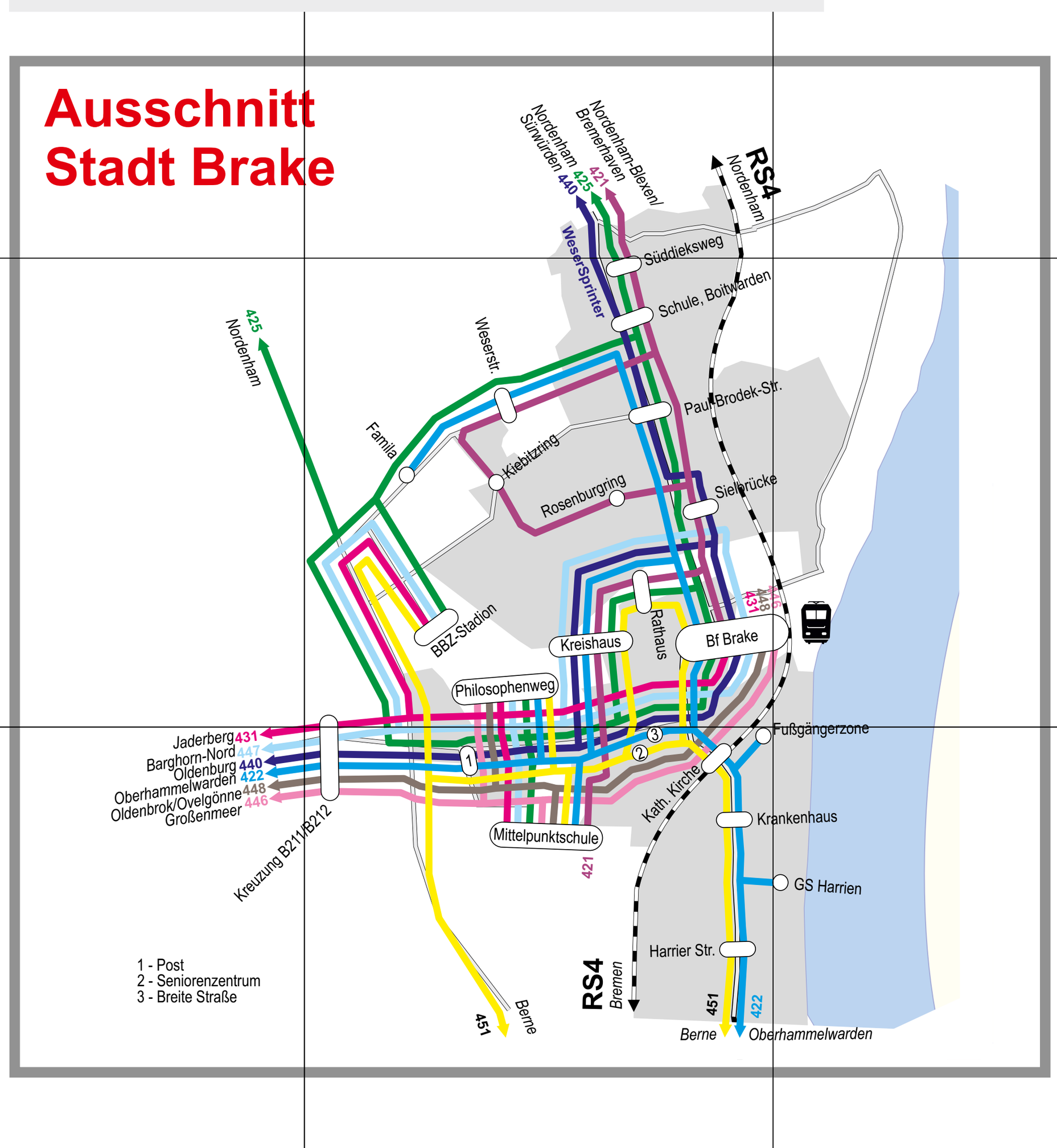

Ergänzend zu den in der Karte dargestellten Linienverkehrsangeboten bietet Ihnen der Verkehrsverbund Bremen/Niedersachsen in der Gemeinde Lemwerder ein Anrufsammeltaxi an.
Ausführliche Informationsblätter schickt Ihnen der VBN auf Anforderung gerne zu.

Telefon-Nummern zur Bestellung der Fahrten:
- Lemwerder (0421) 67 03 03

Anruf Sammel Taxi

In der Karte nicht enthalten sind die Linien:
BürgerBus Butjadingen
405: Nordenham - Phiesewarden - Waddens - Burhave - Fedderwardesiel - Seeverns - Eckwarden
BürgerBus Stadland
415: Kleinensiel - Helios Klinik - Seefeld - Reitland - Schwei - Rodenkirchen

BÜRGERBUS

Haltestellenverzeichnis

Landkreis Wesermarsch

Berne

Abzw. Hekeler	F11
Adlerstr.	G10
Alte Molkerei	F10
Alte Schule, Hekeln	F11
Alte Schule, Ochholt	E11
Alte Schule, Weserdeich	F10
Bettingbühren	F10
Bf Berne	F10
Brengelmannsweg	E11
Brookstr.	F11
Brumloopsweg	G11
Butteler Moorweg	E11
Comenius-Schule	F10
Deichstr. 85, 93	F10
Deichstr. 150	G10
Deichstr. 239	G11
Dreimädelhaus	G11
Dreisielen	F10
Eggers	E11
Eiben	F11
Fähre	G11
Füllje	E10
Gasthaus Neues Haus	E11
Genossenschaft	F11
Gewerbestr.	F10
Glüsing	F11
Grasmöörte	E11
Gräbeweg	G11
Grundschule	G11
Heckenrosenweg	G11
Hiddigwarden	F11
Hohnholz	E11
Huntebrück	E10
Kaiser	E11
Kirche	F10/G10
Köterende	E11
Meier	G11
Neuenhuntorf	E10
Neuenhuntorfer Str. 57	E11
Neumühlenweg	E11
Nitze	F10
Ollenermoor	F11
Ortsrand	E11
Paalweg	E12
Piependamm	F10
Posten 5	F11
Schlüte	F10
Schnare	G11
Schöpfwerk	E10
Schütte	E11
Schule, Köterende	E11
Schule, Neuenhuntorfermoor	E11
Schulzentrum	F10
Schumacher	F10
Schweriner Str.	F10
St. Marien	E10
Vörreeg	F11
Wehrder Helmer	F10

Brake

Altenheim	F8
Ärztehaus	F8
Außendeich	E7
BBZ-Stadion	B11
Bf Brake	F7+B/C11
Bf Kirchhammelwarden	F8
Breite Straße	B12
Buschweg	F7
Erlenteich	F8
Eschenstr.	F7/F8
Famila	B11
Finkenburg	F7
Frels	F8
Fußgängerzone	B12
Grenzstr.	F8
Grundschule Harrien	C12
Harrier Str.	B12
Holthusen	E8
Käseburg	F8
Katholische Kirche	B12
Kiebitzring	B11
Kirche	F7
Krankenhaus	B12
Kreishaus	B11
Kreuzung B211/B212	B11/12
Meyershof	E7
Mittelpunktschule	B12
Moorhusen	E8
Norderfeld	E8/F8
Paul-Brodek-Str.	B11
Philosophenweg	B11
Post	B12
Rathaus	B11
Rosenburgring	B11
Schillerstr.	F8
Schlehenweg	F7
Schmalenfleth	F6
Schule, Boitwarden	C11
Schule, Golzwarden	F7
Schule, Kirchhammelwarden	F8
Seniorenzentrum	B12
Seehauser Weg	F8
Sielbrücke	B11
Süddieksweg	B11
Süderfeld	F8
Wefer	E8
Werftstr.	F8
Weserstr.	B11
Wurp, Golzwarden	E6
Wurp, Schmalenfleth	E6

Butjadingen

Abzw. Burhaversiel	E2
Abzw. Süllwarden	D1
Abzw. Waddensersiel	E2
Altendeich	C2
Alte Reithalle	C2
Bahnhof, Langwarden	D2
Bahnhof, Stollhamm	D3
Bahnhofsstr.	D3
Beckmannsfeld	D3
Bollwerk	C3
Boving	E2
Brücke	D1
Brückenhof	D2
Burhop	D3
Burweg	E2
Center Parcs	C2
Düke	C2
Fähranleger	C3
Fitje	D3
Gerdes	D1
Hofswürden	C2
Hollwarden	D2
Husumer Weg	E2
Iffens	D3
Jadestr.	D2
Kirche, Burhave	D2
Kirche, Stollhamm	D3
Mitteldeich	D2
Mühle	C3
Mürrwarden	C1
Nordpol	D3
Nordseeallee	C2
Oegenser Weg	E2
Ort, Eckwarden	C3
Ort, Fedderwardersiel	D1
Ort, Langwarden	D1
Ort, Tossens	C2
Pferdehof	C3
Pumpe	D2
Rathaus	D2
Rennies	D3
Ringweg	E2
Roddens	D2
Roddenser Str.	D2
Rüstringer Str.	D2
Ruhwarden	C1
Schule	D2
Schulzentrum	C2
Seeverns	D2
Seniorenheim	E3
Sinsumer Weg	D2
Stollhammer Deich	D3
Strand, Burhave	E2
Strand, Tossens	C2
Strandallee	D2
Süllwarden	D2
Tobenweg	D2
Turnhalle/Sportplatz	E2
Widders	F3
Wischweg	E3

Elsfleth

Abeler	E9
Am Weserdeich 28	F9
Bahnhof, Oberhammelwarden	F8
Bf Elsfleth	F9
Bielefeld	E10
Deichstücken	E9
Denkmal	E9
Feuerwehr, Butteldorf	E10
Feuerwehr, Neuenfelde	E9
Feuerwehr, Sandfeld	E/F9
Frels	D9
Fünfhausen	E9
Gellen	D10
Georgstraße	E9
Gloystein	E9
Grundschule	F9
Höfeweg	E10
Kirche	D9
Kreuzung, Huntorf	E10
Kreuzung, Nordermoor	D9
Kreuzung, Sandfeld	E8
Kuhlen	D9
Kurve	E8
L865	E10
Langepatt	D9
Lehnhoff	F9
Liener Kroog	F9
Molkerei	D9
Moordorf	D10
Mühlenstr.	F9
Niederhörne Kurve	D9
Niederhörne 25	D9
Paradies	D10/D11
Petersstr.	F9
Polderweg	D11
Polderweg Nord	D11
Post	E10
Raiba	D9
Schmiede	D9
Schule	E10
Schulzentrum	E9/F9
Schützenweg	F8
Siedlung	F8
Stadthalle	F9
Strand	F8
Up de Eck	F9
Vierhaushellmer	E10
Vögel	D11
Vogelsangweg	E10
Wasserwerk	E9
Watkenstr. 13	F9
Watkenstr. 17a, 31	E9
Wehrder	E10
Wiechmann	E9
Ziegeleiweg	F9

Jade

Abzw. Mühlenstr.	C6
Abzw. Hahnermoor	B7
Abzw. Varel/Raiffeisenbank	B7
Albers	C7
Alte Kreuzmoorstr.	C8
Alte Rönnel	C6
B437 Abzw. Außendeicher Str.	C6
Bahnübergang	B7
Bf Jaderberg	B7
Bollenhagener Str. 35	C7
Böntje	B7
Braker Str.	C7
Brücke	C7
Brückenweg	C7
Burgbrückenweg	C7
Burhop	C7
Deichschule	C6
Dornebbe	C7
Fasanenweg	D5
Follers	C6
Gaststätte	D5
Gemeinde	C7
Gewerbestr.	B7
Gramberg	C7
Greetfeld	C6
Harmsweg	C7/C8
Heideweg	C6
Herrenweg	C5
Hoppe	C6
Jabben	C8
Jader Vorwerk	C8
Jaderaußendeich 4	C7
Jaderaußendeich 20, 32, 38	C6
Jaderlangstr. 23	C8
Jungfernstr. 2, 7, 24	C6
Kindergarten	B7
Krause	C6
Kreuzmoor Krug	C8
Landhaus	C6
Middelreeg	D8
Molkerei	D6
Molkereistr. 15, 38	D5
Molkereistr. 64	C5/D5
Mühlenstr. 8	C6
Mühlenstr. 36	C7
Neuer Weg	C6
Nordmentzhausen Nr. 22	D7
Oldenbroker Str. 3	C8
Oldenbroker Str. 7	D8
Onken	C7
Pastorenweg	C7
Popken	C6
Röben	C8
Rönnelstr. 13	D7
Rönnelstr. 26, 53, 72, 78, 86, 102	D6
Sandweg	C8
Schulzentrum, Jaderberg	B7
Schwarzer Weg	D6
Schweiburger Siel	C5
Steffens	B6
Strandbad	D5
Tierpark	B7

Lemwerder

Am Kamp	H11
Abzw. Süderbrook	H12
Bardewisch	G11
Bardewischer Str.	G11
Bargweg	G11
Barschlüte	G11
Bahnhof	H11
Cartellieri	G11
Delmenhorster Str. 2	H12
Dorfgemeinschaftshaus	H12
Dunwarden	G11
Feldstraße	G11
Grundschule, Deichshausen	H11
Grundschule Mitte	H11
Grundschule West, Lemwerder	G11
Hörspe	G11
Im Wiesenkieker	G11
Kähler	G11
Kastanienweg	G11
Kirchstraße	H12
Lübben	G11
Neu-Barschlüte	G11
Nobisstr.	H12
Ostlandstr.	H11
Rathaus	H11
Ritzenbütteler Str.	G11
Sannau	G11/H11
Schreiers Huk	H12
Schulzentrum	H11
Seglerheim	H12
Sperrwerk	H12
Stedinger Landstr.	H12
Theodor-Storm-Str.	H11
Zwischen den Hellmern	G11

Nordenham

Abbehauser Hörne	E4
Abbehausergroden	E4
Abbehausergroden, Portsieler Str.	E4
Abbehauser Wehl	E4
Abzw. Seefeld	E4
Am Salzendeich	F3
Am Sieltief	B5
Amtsgericht/Gymnasium	B4/5
Ärztehaus	F3
Atens-Friedeburg	B4
Baltrumstr.	F3
Bahnhof Einswarden	F3
Bernhardstr.	B5
Bf Nordenham	F4+B4/5
Blexersande	F3
Blexersander Str.	F3
Bremer Str.	B5
Brücke	F3
Burgstr.	F3
Butjadinger Str./Sarver Str.	E4
Dritte-Bult-Str.	F3
Ecke Hansingstr.	B5
Esenshammer Oberdeich	E5
Esenshammergroden	E4
Fähre	G3
Fährstr.	G3
Feuerwehr	F3
Glogauer Str.	B4
Glückauf II	F3
Grundschule FAH	F3
Hafenstr.	B4
Hallenbad Atens	B4
Havendorf	E5
Helios-Klinik Wesermarsch	E4
Helgoländer Damm	F3
Hermann-Ehlers-Siedlung	B4
Hochhaus Aldi	B5
Hoffe	E4
Infelder Weg	E4
Jahnstr./Kreiszeitung	B4/5
Kindergarten	E5
Kindergarten-Mitte	B5
Klosterweg	E4
Königsfelder Str.	B5
Kreuzung	A5
Kuboth	A5
Lange Str./B212	G3
Laubenkolonie	B4
Markt	F3
McDonald's	B4
Morgenländer Weg	E4
Moorseesand	E3
Mühle	E4
Museum/Karlstr.	B5
Nordsee Center	B3/4
Oldenburger Str.	B4
Ort, Blexen	G3
Ort, Esenshamm	E5
Ort, Schweewarden	F3
Oststraße	B5
Papenkuhle-Altenzentrum	G3
Pommernstr.	B5
Rahden/B212	F3
Rathaus	B4
Renken	E3
Schillerstr.	B5
Schule, Abbehausen	E4
Schule, Esenshamm	E5
Schule am Siel	B4
Schulzentrum Mitte	B4
Schulzentrum Nord	F3
Schüttingstr.	F3
Schwarzer Weg	F3
Siedlung	A5
Sielstr.	B4
Sielstr./Atens	B4
Spielplatz	G3
Stadtländer Str.	A5
St.-Willehad-Str.	B4
Syubkelhausen	F3
Tettens	F2
Tettenersiel	F2
Venema	E4
Viktoriastr./Friedhof	B4
Viktoriastr./Nordschule	B4
Volkers	F3
Von-Helmholtz-Str.	B5
Wartfelder Str.	B5
Wasserwerk	A4
Wehrdeich	B4
Wendeplatz/Sielstr.	B4
Werftstr.	F3
Werrastraße	B4
Weserstraße	B4
Westmoorsee	E3
Ziegeleistr.	G3

Ovelgönne

Alte Gemeinde	D9
Alte Kapelle	D8
Alte Schule	E8
Am Bahnhof	E7
Am Siedenmoor	C8
Am Sieltief	D9
Angelkuhle	D8
Anton-Hullmann-Weg	D7
Bahnhof	D8
Bank	E7
Barghorner Chaussee	D8
Betonstr.	D8
Birkenweg	E7
Bruns	C7
Carstens, Ovelgönne	E7
Carstens, Petershörne	E8
Culturweg, Barghorn-Nord	D8
Culturweg, Oberströmische Seite	C8
Feuerwehr	E6
Garveshörner Weg	E7
Gemeinde	E8
Grundschule, Großenmeer	D9
Grundschule, Ovelgönne	E7
Hamelstr. 6, 16, 34	E8
Hamelstr. 55, 66	D8
Harbers	E6
Harlinghauser Weg	E7/8
Hinrichs	D9
Hoher Moorweg	C7
Im Greul	E8
Jaderlangstr. 23	C8
Kiebitzhörne	E6
Kirchweg	E7
Kleiner Weg	D7
Kramer	D7
Kreuzung	D8
Lerchenheide	D6
Lindenbaum	E7
Logemannsdeich	E7
Loyermoor	C9
Lüdemann	E7
Marktplatz	D9
Mentzhausen Nr. 39	D7
Mittelhofschlag	D7/E7
Mittelort	E8
Mönnich	C9
Moorseiter Str. 19, 31	C9
Moorseiter Str. 67, 73	C8
Naber	E8
Neustädter Str. 4	E7
Neustädter Str. 68, 88, 95	D7
Neustädter Str. 103, 109, 113	D7
Niederorter Krug	E8
Niederorter Str. 17a	E8
Norderhofschlag	D7
Nordpol	E6
Oberströmische Seite 10, 31, 44, 58, 72	D8
Ortsmitte	E7
Pilzen	C7
Rathausstr. 25	E8
Ramien	E8
Renkenhellmer	D8
Rüdershausen, Nr. 41, 45, 51, 58	D8
Schulhelmer	D7
Schulweg	E6
Siedlerstr.	D8
Siedlung	D7
Sieltief	E7
Sommer	D7
Sommersweg	D8
Südmentzhausen 33, 43, 45, 53a	D7
Südmentzhausen 57,59, 63, 69	D8
W.-Rahden-Str. 11, 29	E7
Warrelmann	E8
Willers	C8
Winterbahn	E8

Stadland

Abzw. Beckum	E5
Abzw. Morgenland	D4
Abzw. Reitland	D5
Abzw. Schwarzer Weg	D6
Abzw. Seefeld	D6
Ahtingsweg	D5
Alserfeld	F6
Alte Kanzlei	E5
Alter Schulweg	D5
Am Kanal	F5
Außendeich/Müller	D5
Barre	D4/E4
Becker	E5
Bf Kleinensiel	F5
Bf Rodenkirchen	F6
Blohm	E6
Bröske	D5
Burenreege	D6
Denkmal	F5
Dollerschell	D4
Feuerwehr	D5
Grimm	D4
Hakendorferwurp	E6
Hartmann	D5
Havendorfersande	F5
Hayenwärf	E5
Heidemann	D5
Herrenweg	D5
Hiddingen	F5
Kaliwoda	F6
Kämena	E5
Kirche	D4
Kötermoorer Querweg	D6
Kötermoorer Str. 8, 26, 35	D6
Meier	E5
Meyer	E5
Mühle	D4
Norderaußendeich	D4
Norderschweierstr.	D5
Olympiagelände	D5
Olympiastr.	D6
Onken	D4
Onnen	D4
Ort	D6
Osinga	D5
Ponyhof	E6/F6
Reitlander Zoll	D4
Renken	D6
Rodenkircherfeld	E6
Rodenkircherwurp	E6
Rogge	E5
Schaaf	D4
Schaart	D4
Schule, Seefeld	D4
Schulzentrum	E6
Schwarting	D4
Schweieraltendeich	D6
Schweieraußendeich	D5
Seefelderaußendeich	D5
Stadländer Str. 7	D5
Stellwerkstr.	F6
Süderschwei	D6
Warrelmann	E6
West	D5
Wulf	E6